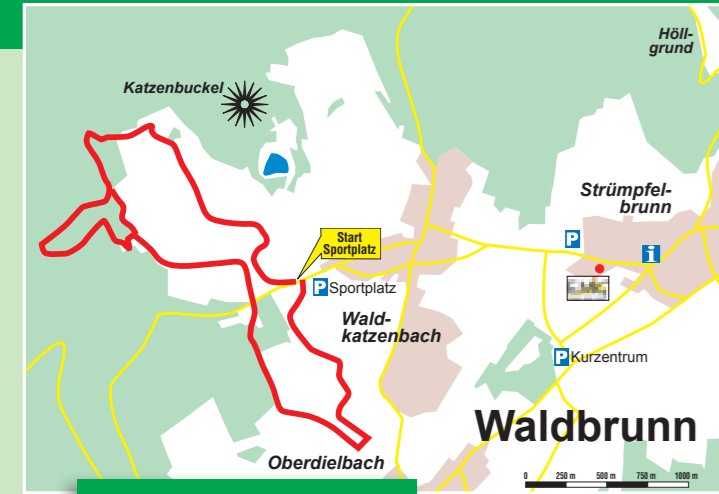
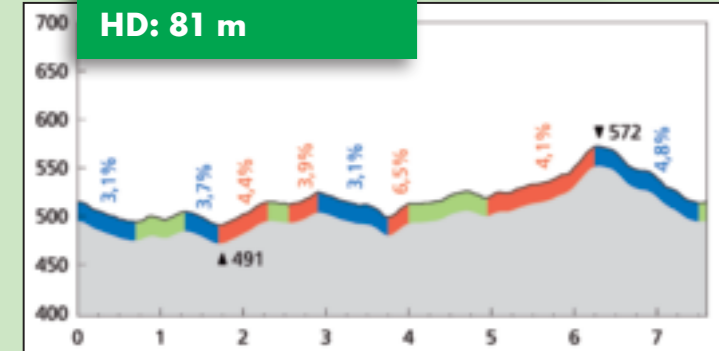


# Hirschberg-Loipe



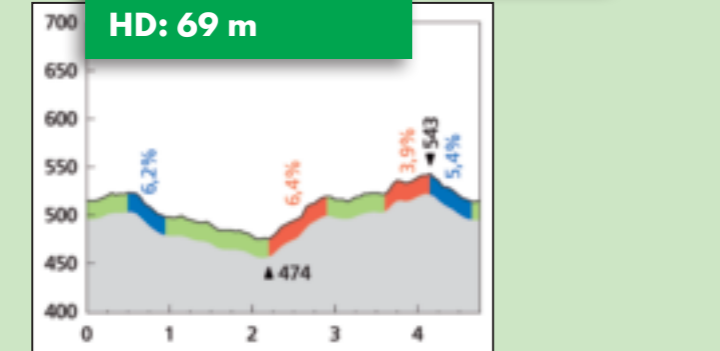
**Länge: 7,6 km**  
**TC: 135 m**  
**HD: 81 m**  
**mittelschwer**



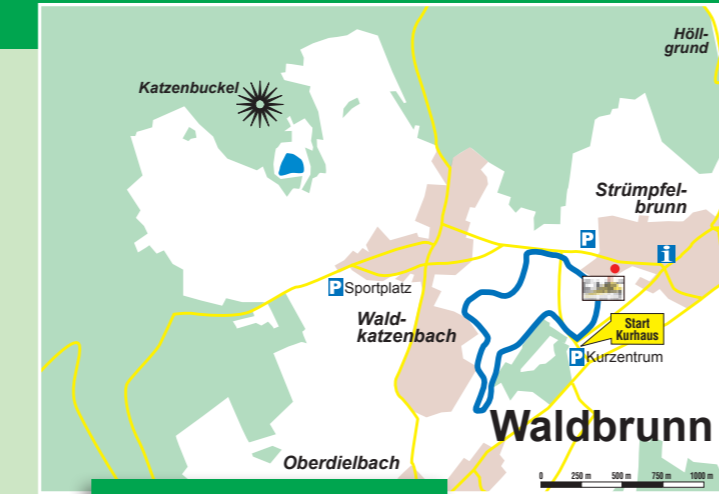
# Ebnet-Loipe





**Länge: 4,8 km**  
**TC: 94 m**  
**HD: 69 m**  
**mittelschwer**



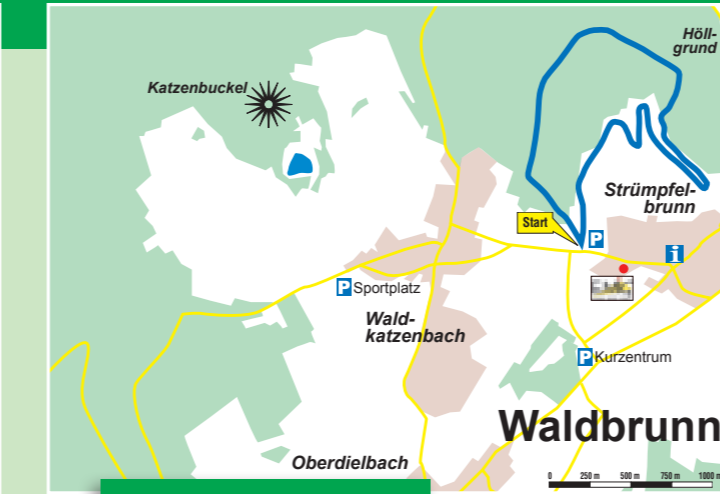
# Kur-Loipe



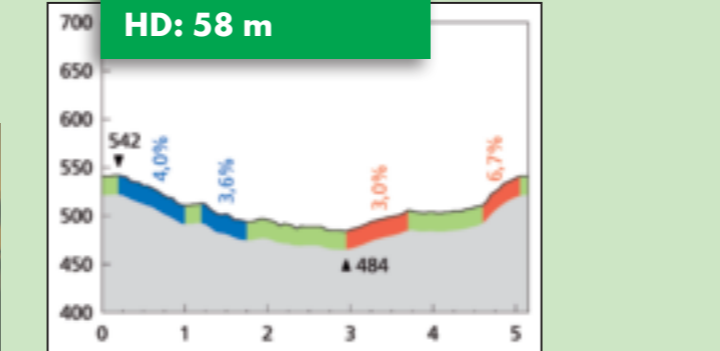
**Länge: 3,5 km**  
**TC: 57 m**  
**HD: 51 m**  
**leicht**



# Eichwald-Loipe



**Länge: 5,2 km**  
**TC: 72 m**  
**HD: 58 m**  
**leicht**




# Information

## Tourist-Information in der Katzenbuckel-Therme

Zu den Kuranlagen 18, 69429 Waldbrunn  
 Fon: 06274/928590 • Fax: 06274/928589  
 tourismus-waldbrunn@t-online.de • www.waldbrunn-odenwald.de  
 www.facebook.com/katzenbuckeltherme • www.twitter.com/kabותרme

**Herausgeber:** Gemeinde Waldbrunn, 69429 Waldbrunn  
**Druck:** Laub GmbH, 74834 Elztal-Dallau  
**Gestaltung/Layout:** Werbestudio Luft, 74821 Mosbach  
**Bildmaterial:** Koppe, Merkle, Hofherr, Joks, Gemeinde Waldbrunn  
**Kartenmaterial:** DSV



# Waldbrunn – die TOP-Adresse für Nordic-Walking und Skilanglauf im Odenwald

**Nordic-Sport in Waldbrunn ist Wohlfühlspor par excellence**, Ganzkörpertraining für jede Altersgruppe und die sportliche Zauberformel für Fitness, Gesundheitsprävention und Lebensqualität.

Wer sich im Sommer durch **Nordic-Walking** oder **Nordic-Running** fit hält, steigt im Winter einfach auf die Ski, erlebt das **Nordic-Snow-Wandern**, das **Nordic-Cruising** oder auch das **Nordic-Winter-Walking**.

Das „**Nordic-Aktiv-Zentrum**“ Waldbrunn lädt alle – vom aktiven Sportler bis zum Freizeit-Individualisten – dazu ein, sich für **Nordic-Sports** zu begeistern!

Unter dem Premium-Siegel des **Deutschen Skiverbandes** und der Deutschen Sporthochschule Köln finden Sie hier leichte und anspruchsvolle, von Experten ausgesuchte, Trails – ein Freizeitangebot für 365 Tage im Jahr.

Informationstafeln sind jeweils an der Katzenbuckel-Therme sowie am Sportplatz Waldkatzenbach öffentlich zugänglich.

Informations- und Treffpunkt des „**Nordic-Aktiv-Zentrum**“ in Waldbrunn ist die Tourist-Info in der Katzenbuckel-Therme. Hier findet der Gast alle Informationen rund um **Waldbrunn** – seine Sehenswürdigkeiten, die Gastronomie, Kultur und Brauchtum.

Waldbrunn bietet seinen Gästen mit zahlreichen Wanderwegen rund um den Katzenbuckel, mit 626m ü.NN der höchste Berg des Odenwaldes, viel Abwechslung. Auch die Radfahrer kommen mit dem ausgewiesenen Familienradweg und der anspruchsvollen Mountainbike-Strecke voll auf ihre Kosten. Herrliche Weitblicke in den hessischen und den bayerischen Odenwald, den Kraichgau und das Bauland kombiniert mit herrlicher Luft zeichnen Waldbrunn, auch „Winterhauch“ genannt, aus. Das besondere Reizklima brachte der Gemeinde eine Zertifizierung des Regierungspräsidiums Karlsruhe zum Luftkurort ein. Zahlreiche Sehenswürdigkeiten wie der Turm, der See und der „Weg der Kristalle“ auf dem Katzenbuckel, der „Geobiologische Lehrpfad“ bei der Katzenbuckel-Therme, das Kurgestüt und das Felsenhaus des Hölzerlips in Mülbien, die alte Dorflinde mit Brunnenanlage in Waldkatzenbach, die Wolfsschlucht, die Mineralienausstellung im Rathaus sowie die alte Mühle im Oberhöllgrund machen Waldbrunn einzigartig.

## Katzenbuckel-Therme

Die ideale Ergänzung zu **Nordic-Sports** ist die Waldbrunner Katzenbuckel-Therme.

Mit dem Schwimmerbecken mit Gegenströmungsanlage, dem Sportbecken mit Massagedüsen, dem Ganzjahresaußenbecken mit Massageliegen und verschiedenen Massageeinrichtungen, dem Ruhebereich mit Ruhepool und Sternenhimmel, dem Kinderbereich mit Elefantenrutsche und Wasserschlange sowie der Bio-Sauna im Badebereich bietet das Schwimmbad mit parkähnlicher Liegewiese für jeden Besucher etwas. Das Restaurant, die Massagepraxis sowie die angeschlossene Sauna runden das Angebot ab.


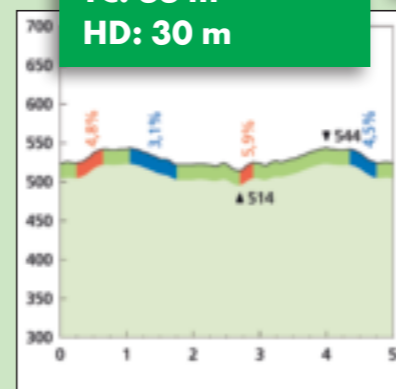


## Eichwald-Runde



**Länge: 5,0 km**  
**TC: 66 m**  
**HD: 30 m**

leicht

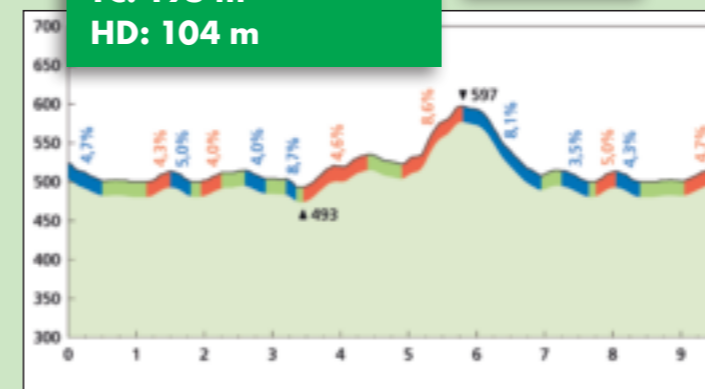


## Hirschberg-Runde

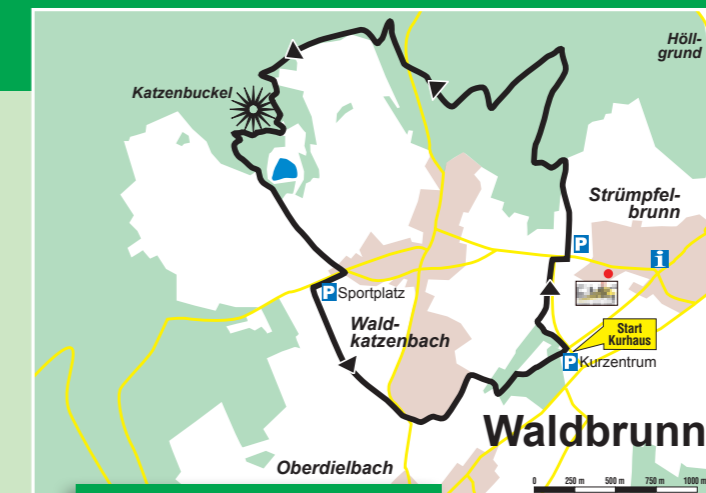


**Länge: 9,5 km**  
**TC: 195 m**  
**HD: 104 m**

mittelschwer

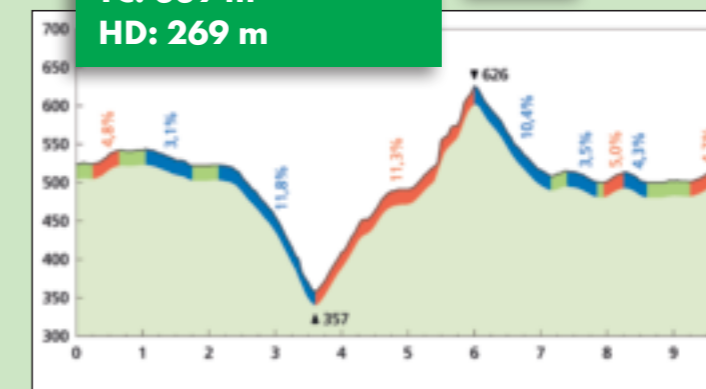


## Katzenbuckel-Runde



**Länge: 9,8 km**  
**TC: 339 m**  
**HD: 269 m**

schwer



## So erreichen Sie uns:

